



ФБУ «Центральная база авиационной охраны лесов
«Авиалесоохрана»

**Вероятностный прогноз повышенных рисков
возникновения пожаров в лесах Российской
Федерации на 2018 год
Период март - октябрь 2018 г.**

ПУШКИНО
Январь 2018 г

Вероятностный прогноз повышенного риска возникновения пожаров в лесах Российской Федерации на период март-октябрь 2018 года подготовлен на основании анализа фактических данных о горимости, полученных посредством космического мониторинга в системе ИСДМ-Рослесхоз за период 2000-2018 годов.

Желтым и красным цветом в прогнозных картах выделены районы субъектов Российской Федерации, где ожидается превышение среднемноголетних значений количества детектированных термических аномалий.

В апреле 2018 года прогноз будет скорректирован на основании информации Федеральной службы по гидрометеорологии и мониторингу окружающей среды России о фактических данных гидрометеорологической обстановки и долгосрочного прогноза температуры и осадков на период март-октябрь 2018 года и результатов проведенного многомерного корреляционного анализа полученных данных Росгидромета и многолетних данных о горимости.

Март 2018 года

В марте превышение среднеголетних значений количества детектированных термических аномалий прогнозируется на территории **Дальневосточного ФО** (южная и центральная части Приморского края).



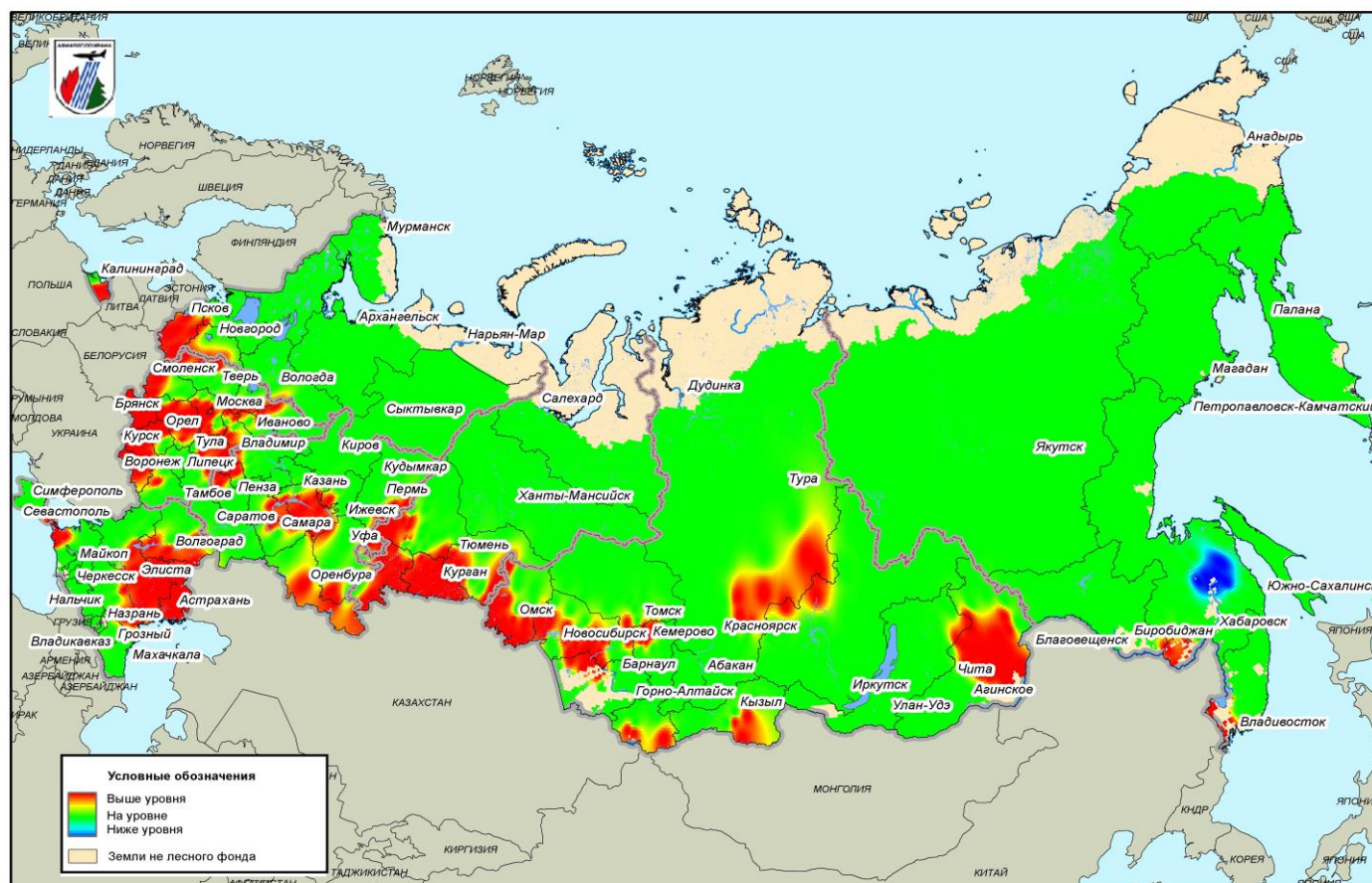
Апрель 2018 года

В апреле - на территории **Северо-Западного ФО** (западная, центральная и южная части Псковской области, западная часть Новгородской области); **Центрального ФО** (западная часть Тверской области, северная часть Орловской области, вся территория Калужской, Тульской, Смоленской, Брянской, Курской, Белгородской и Воронежской областей); **Южного ФО** (западная, центральная и восточная части Краснодарского края, западная и центральная части Ростовской области, южная и центральная части Волгоградской области, северная и восточная части Республики Калмыкия, вся территория Астраханской области); **Приволжского ФО** (центральная, южная и восточная части Оренбургской области, южная часть Республики Башкортостан); **Уральского ФО** (южная и центральная части Челябинской, Курганской и Тюменской областей); **Сибирского ФО** (южная и центральная части Омской области, западная часть Новосибирской области, южная, часть Алтайского края, Республики Алтай и Республики Тыва, юго-восточная часть Иркутской области, южная и восточная части Республики Бурятия, западная, центральная и восточная части Забайкальского края); **Дальневосточного ФО** (вся территория Приморского края и Еврейской автономной области, южная часть Хабаровского края).



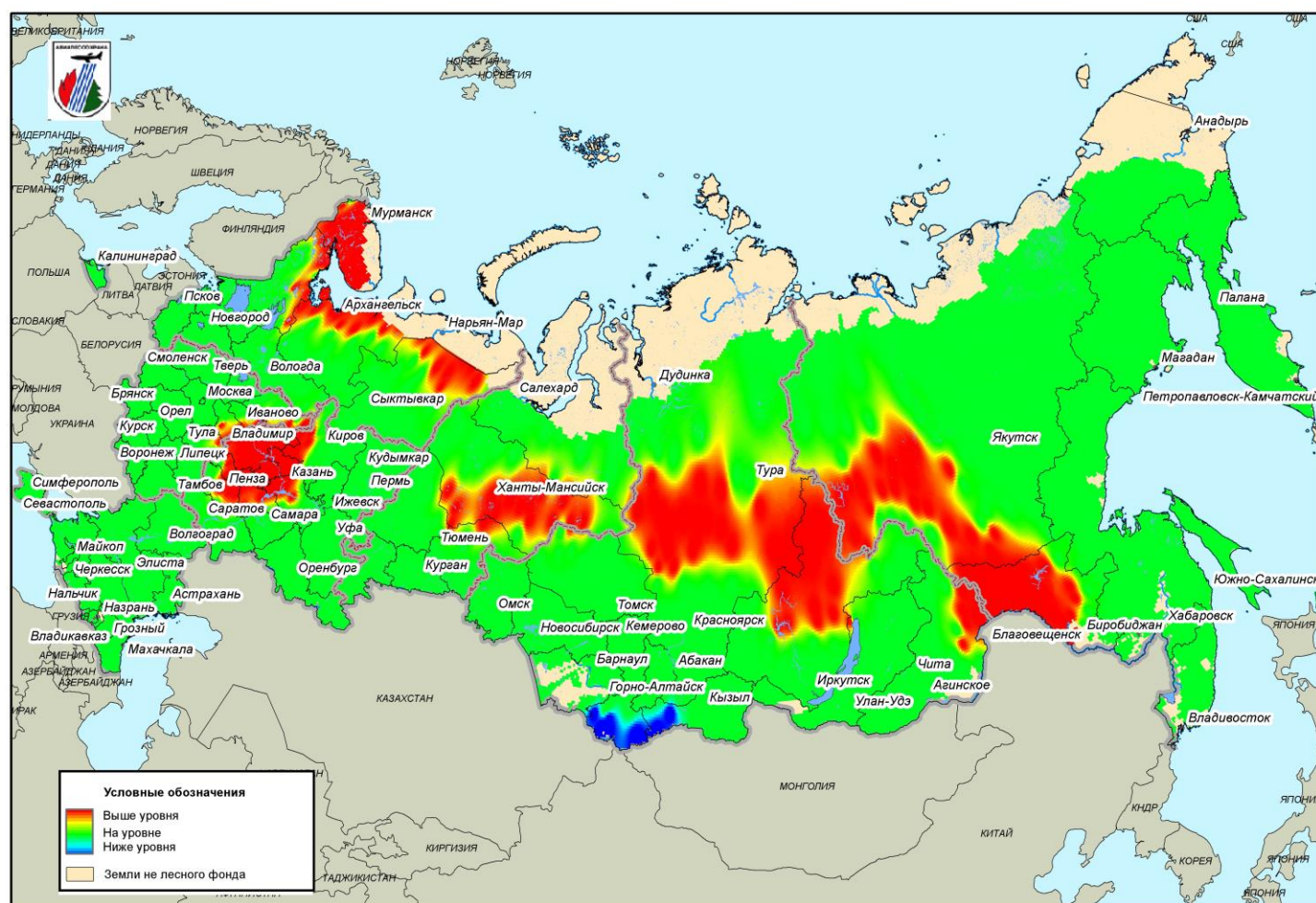
Май 2018 года

В мае - на территории **Северо-Западного ФО** (южная часть Калининградской и Новгородской областей, вся территория Псковской области); **Центрального ФО** (западная часть Смоленской и Волгоградской областей, северная часть Тверской области, вся территория Брянской, Курской, Липецкой и Воронежской областей, центральная, южная часть Рязанской области, западная и южная части Московской области, южная и северная части Владимирской области, северная часть Ивановской и Костромской областей); **Южного ФО** (южная часть Республики Крым, западная часть Краснодарского края, южная часть Ростовской и Волгоградской областей, вся территория Республики Калмыкия и Астраханской области); **Северо-Кавказского ФО** (южная и восточная части Ставропольского края); **Приволжского ФО** (северная часть Пензенской области, Самарской области и Республики Мордовия, восточная часть Ульяновской области, вся территория Республики Татарстан, западная часть Удмуртской Республики, восточная часть Пермского края, центральная, южная и восточная части Оренбургской области, южная часть Республики Башкортостан); **Уральский ФО** (западная и южная части Свердловской области, северная, восточная и центральная части Челябинской области, вся территория Курганской области, западная и восточная части Тюменской области); **Сибирского ФО** (южная часть Омской области, западная, южная, восточная и центральная части Новосибирской области, северная часть Алтайского края, северная часть Кемеровской области, южная часть Томской области, Республики Тыва и Республики Алтай, северная часть Иркутской области, юго-восточная часть Красноярского края, восточная часть Республики Бурятия, центральная часть Забайкальского края); **Дальневосточного ФО** (вся территория Еврейской автономной области, южная часть Приморского края).



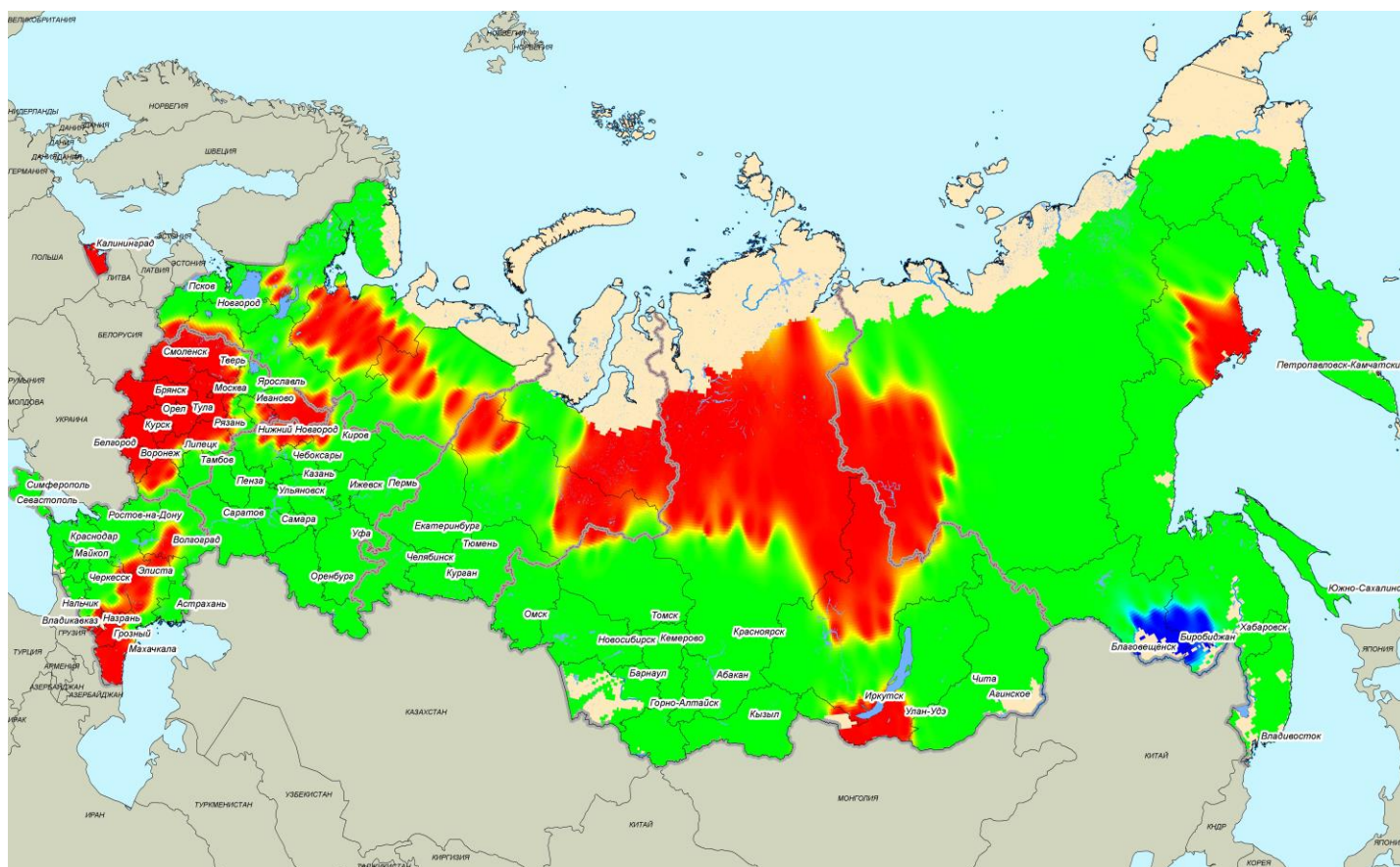
Июнь 2018 года

В июне - на территории **Северо-Западного ФО** (центральная, западная и южная части Мурманской области, северная и восточная части Республики Карелия, северная часть Архангельской области и Республики Коми); **Центрального ФО** (юго-восточная часть Владимирской и Ивановской областей, северо-восточная часть Рязанской области); **Уральского ФО** (северная часть Тюменской области, западная, центральная и восточная части Ханты-Мансийского автономного округа, южная часть Ямало-Ненецкого автономного округа); **Сибирского ФО** (западная, центральная и восточная части Красноярского края, северная и центральная части Иркутской области, северо-западная часть Республики Бурятия, восточная часть Забайкальского края); **Дальневосточного ФО** (южная и центральная части Республики Саха(Якутия), западная, южная, северная и центральная части Амурской области).



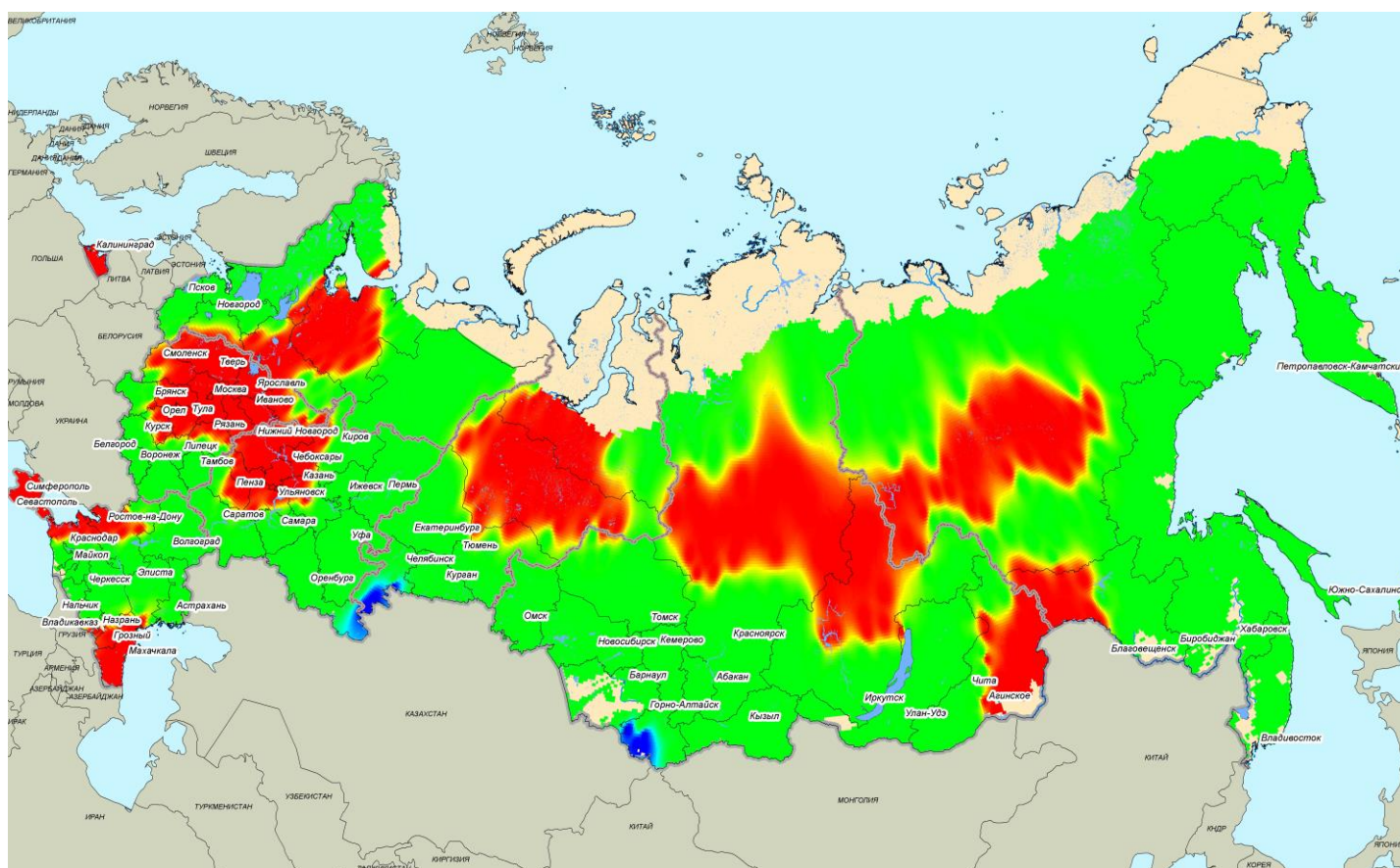
Июль 2018 года

В июле - на территории **Северо-Западного ФО** (вся территория Калининградской области, центральная часть Республики Карелия, южная часть Псковской и Новгородской областей, западная, центральная и восточная части Архангельской области и Республики Коми); **Центрального ФО** (вся территория Смоленской, Тверской, Ивановской, Московской, Брянской, Калужской, Рязанской, Курской, Воронежской и Липецкой областей, северная часть Тульской области, западная часть Владимирской области); **Южного ФО** (центральная и южная части Волгоградской области, западная и центральная части Республики Калмыкия); **Северо-Кавказского ФО** (южная и восточная части Ставропольского края, вся территория Республики Северная Осетия (Алания), Республики Ингушетия, Чеченской республики, Республики Дагестан); **Приволжского ФО** (вся территория Нижегородской области, западная часть Кировской области); **Уральского ФО** (западная и восточная части Ханты-Мансийского автономного округа, центральная и восточная части Ямало-Ненецкого автономного округа); **Сибирского ФО** (северная часть Томской области, северная, центральная и восточная части Красноярского края, северная, центральная и южная части Иркутской области, южная часть Республики Бурятия); **Дальневосточного ФО** (западная часть Республики Саха(Якутия), южная, и центральная части Магаданской области).



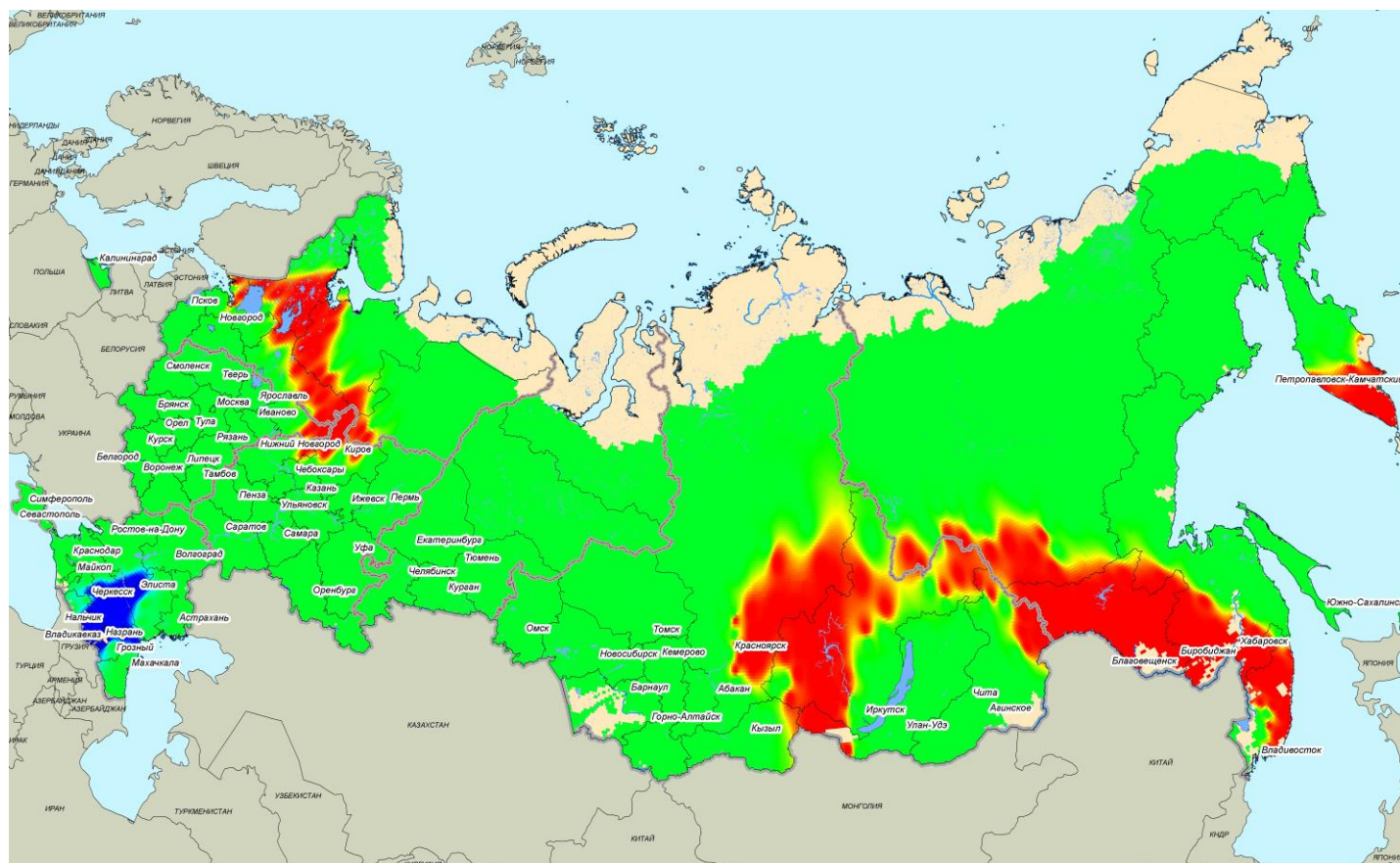
Август 2018 года

В августе - на территории **Северо-Западного ФО** (вся территория Калининградской области, восточная часть Республики Карелия, южная часть Новгородской области, западная, южная и центральная части Вологодской области); **Центрального ФО** (вся территория Смоленской, Тверской, Владимирской, Ивановской, Московской, Брянской, Калужской, Рязанской, Курской, областей, северная часть Тульской области); **Южного ФО** (Вся территория Республики Крым, северные части Краснодарского края и Ростовской области); **Северо-Кавказского ФО** (южная часть Ставропольского края, вся территория Республики Северная Осетия (Алания), Республики Ингушетия, Чеченской республики, Республики Дагестан); **Приволжского ФО** (вся территория Нижегородской области, западная часть Кировской области, вся территория Республики Марий Эл и Чувашской республики, северная часть Республики Татарстан, восточная часть Республики Мордовия и Пензенской области, северная часть Саратовской области); **Уральского ФО** (северная часть Тюменской области, вся территория Ханты-Мансийского автономного округа, южная часть Ямало-Ненецкого автономного округа); **Сибирского ФО** (западная, центральная и восточная части Красноярского края, северная и центральная части Иркутской области, восточная часть Республики Бурятия, южная, центральная и восточная части Забайкальского края); **Дальневосточного ФО** (западная, центральная и южная части Республики Саха(Якутия), западная и центральная части Амурской области).



Сентябрь 2018 года

В сентябре - на территории **Северо-Западного ФО** (центральная часть Республики Карелия, северная часть Новгородской области, северная, центральная и восточная части Вологодской области, западная и южная части Архангельской области); **Приволжского ФО** (восточная часть Нижегородской области, северная часть Кировской области); **Сибирского ФО** (центральная и юго-восточная части Красноярского края, южная, центральная и восточная части Иркутской области, юго-западная часть Республики Бурятия, восточная часть Забайкальского края); **Дальневосточного ФО** (южная часть Республики Саха (Якутия), южная, вся территория Еврейской автономной и Амурской областей, южная часть Хабаровского и Камчатского краёв, западная, центральная и восточная части Приморского края).



Октябрь 2018 года

В октябре - на территории **Южного ФО** (вся территория Республики Крым, северо-западная часть Краснодарского края); **Сибирского ФО** (южная часть Республики Бурятия и южная часть Республики Тыва); **Дальневосточного ФО** (юго-восточная часть Амурской области, вся территория Еврейской автономной области, восточная часть Хабаровского края, центральная и южная части Сахалинской области).

